



La Région
Auvergne-Rhône-Alpes

haute 
savoie
le Département

Véloroute de l'Albanais

Réunion publique

18 mars 2024

Salle plurivalente d'Albens, Entrelacs.



- Introduction
- Présentation du projet
- Travail en ateliers
- Restitution et échanges avec la salle
- Conclusion



Jean-François BRAISSAND

Maire d'Entrelacs



La Région
Auvergne-Rhône-Alpes

Cédric VIAL

Sénateur de la Savoie

Conseiller régional d'Auvergne-Rhône-Alpes



Lionel TARDY

Elu départemental. Vice-Président du département en charge des routes, bâtiments, de la mobilité et du numérique



LE DÉPARTEMENT

Florian MAITRE

Conseiller départemental délégué aux mobilités du quotidien ·
Vice-président en charge des mobilités, de l'intermodalité et du projet de territoire.

Région Auvergne-Rhône-Alpes

Lionel MARTIN

Directeur de projet Via 5 lacs

Tom NASR

Chef de projet - Véloroute 5 lacs, section centrale

Louise-Marie CABAL

Chargée de mission concertation et information
chantier

Maxime RODITIS

AMO SPL Ecomobilité Savoie Mont-Blanc

Equipe de maîtrise d'œuvre

Christophe SABATIER - SETEC

Bureau d'études technique aménagement
& environnement

Anne PERROT - ADP DUBOIS

Agence de paysage & urbanisme

Animation de la concertation

Caroline BALLEY-TARDY

Animatrice concertation, agence Kovalence

LE PROJET

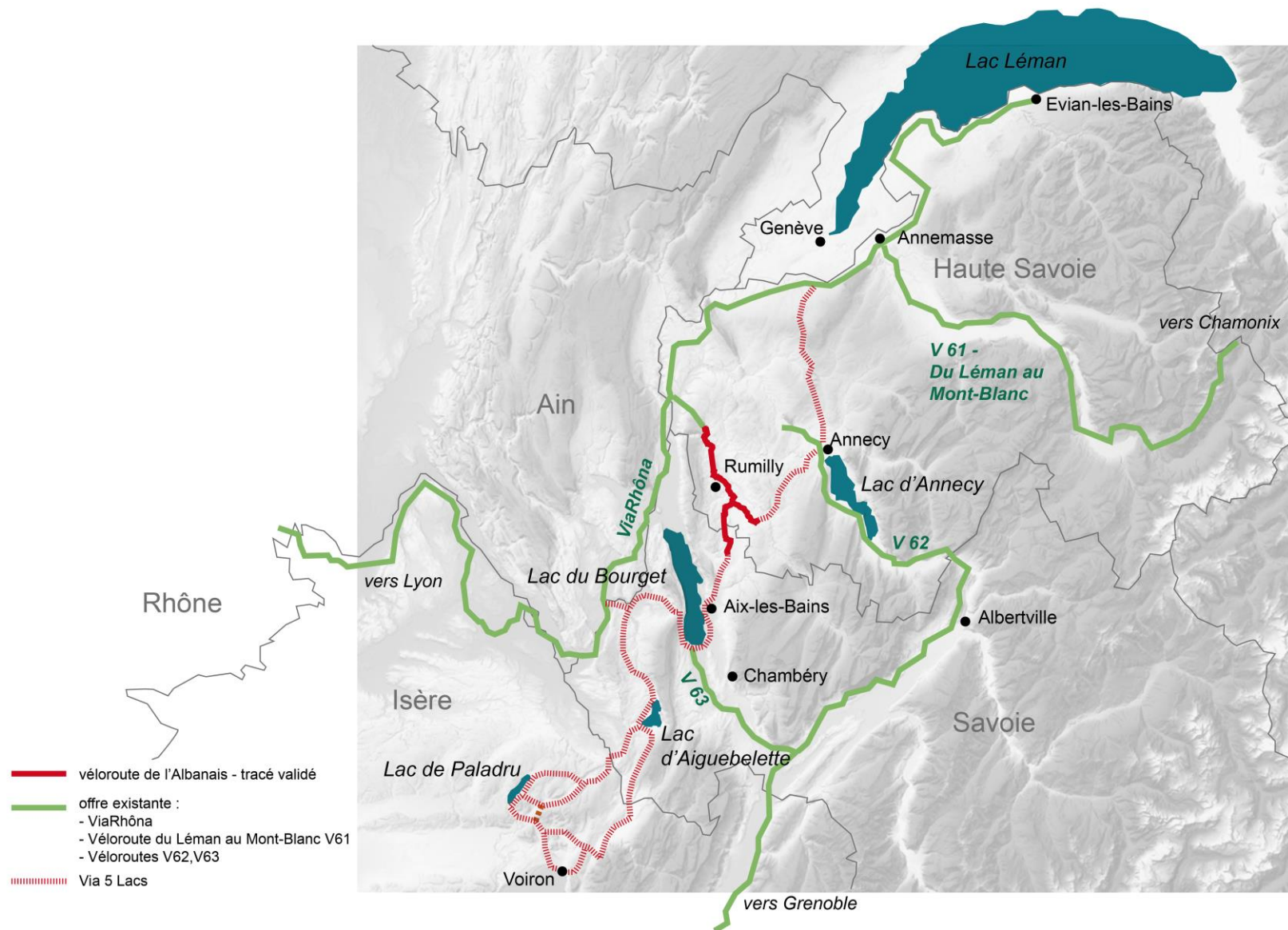


Contexte du projet

La Région Auvergne-Rhône-Alpes s'est fixée, en mars 2023, l'objectif de réaliser **1000 km d'infrastructures cyclables** d'ici 2028.

L'itinéraire des 5 lacs, reliant les **5 grands lacs alpins**, est au cœur de cette ambition.

Long de près de 200 kilomètres, il s'appuierait pour partie sur les autres itinéraires prioritaires identifiés par la Région (ViaRhôna, V62 et V63).



Chiffres-clés et tracé



19 km



3 haltes



7 communes desservies



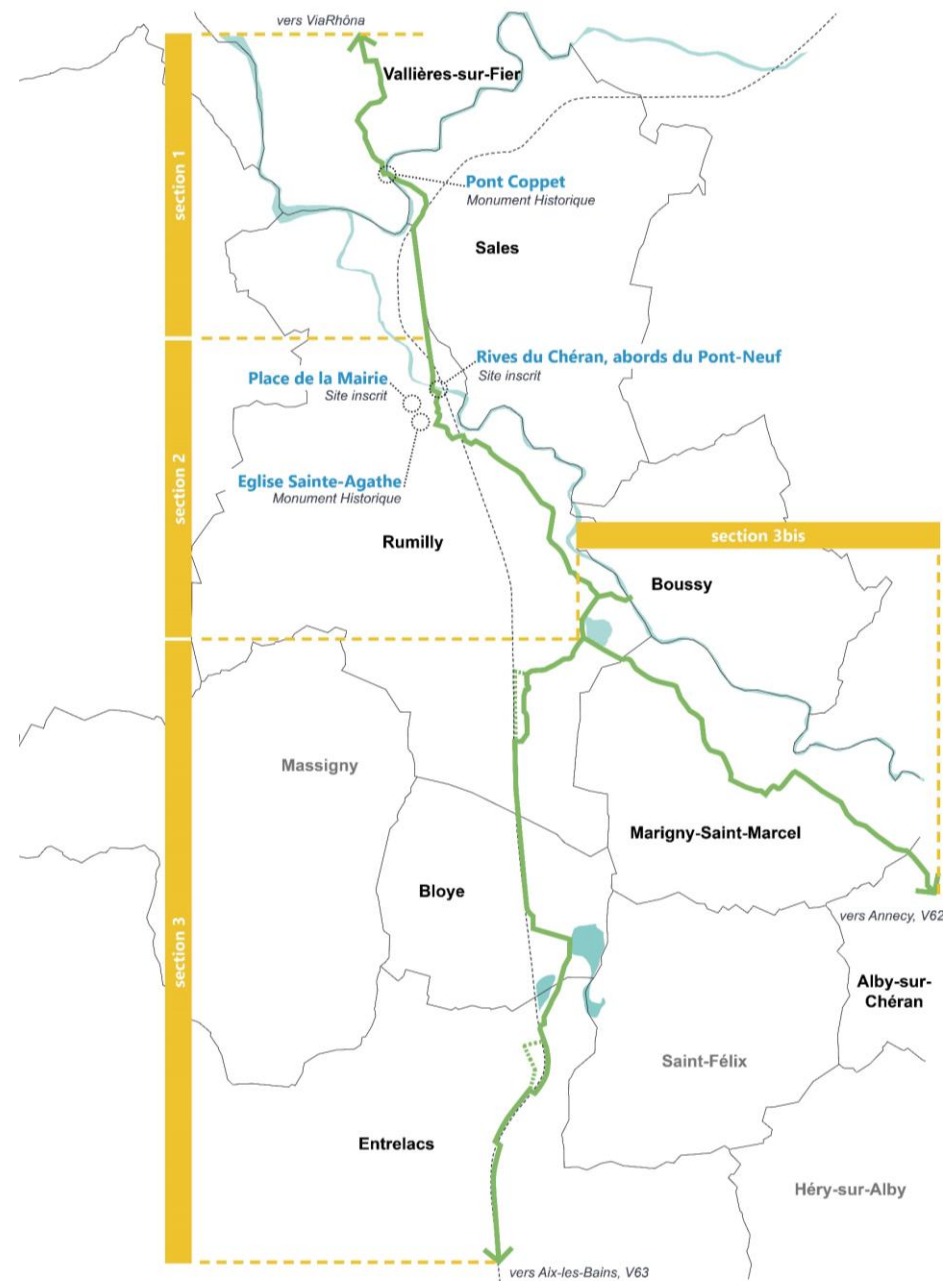
6,5 millions d'euros HT de travaux




2025 démarrage envisagé des travaux

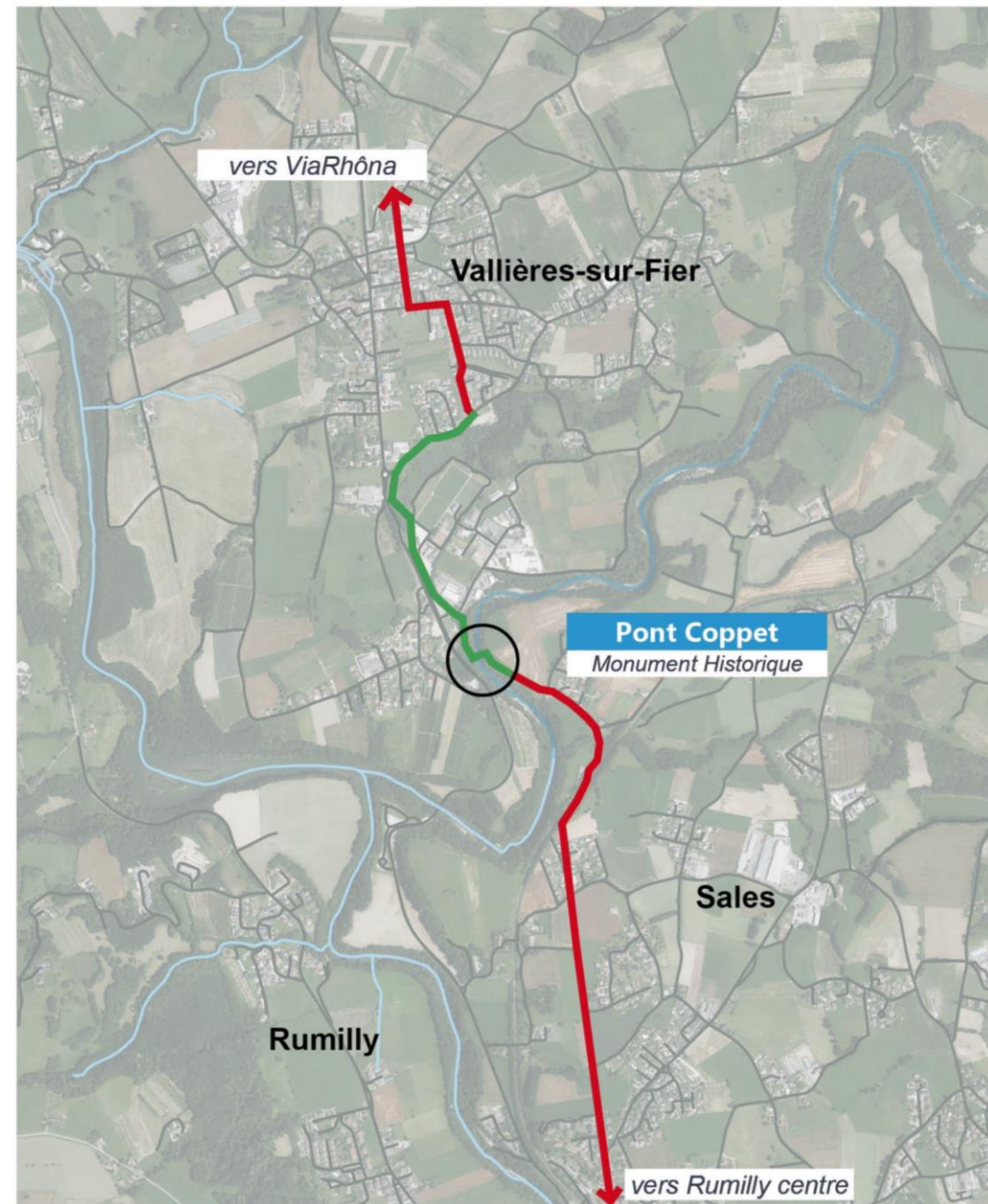



2027 fin prévisionnelle des travaux



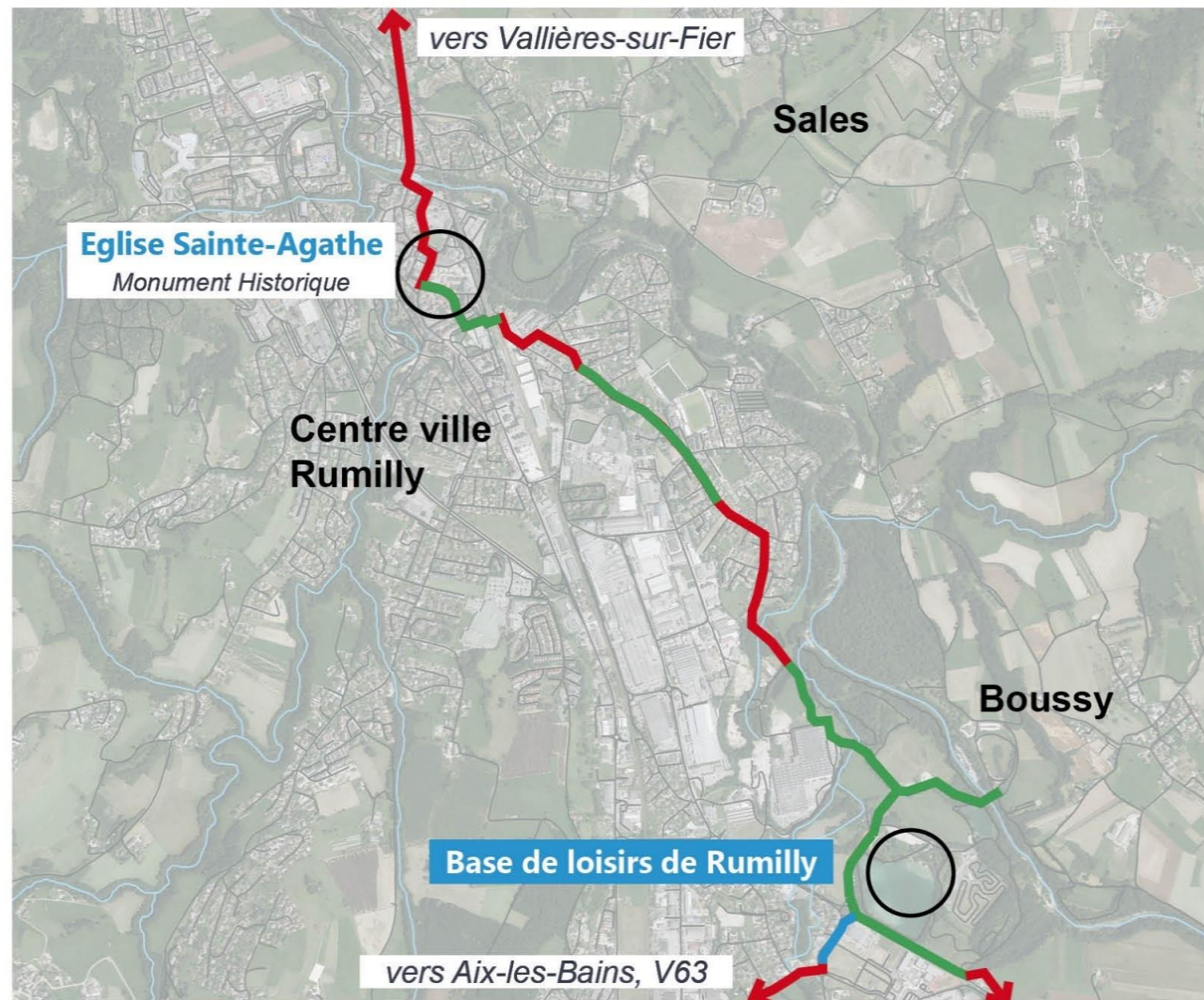





Section 1 : De Vallières-sur-Fier à Rumilly





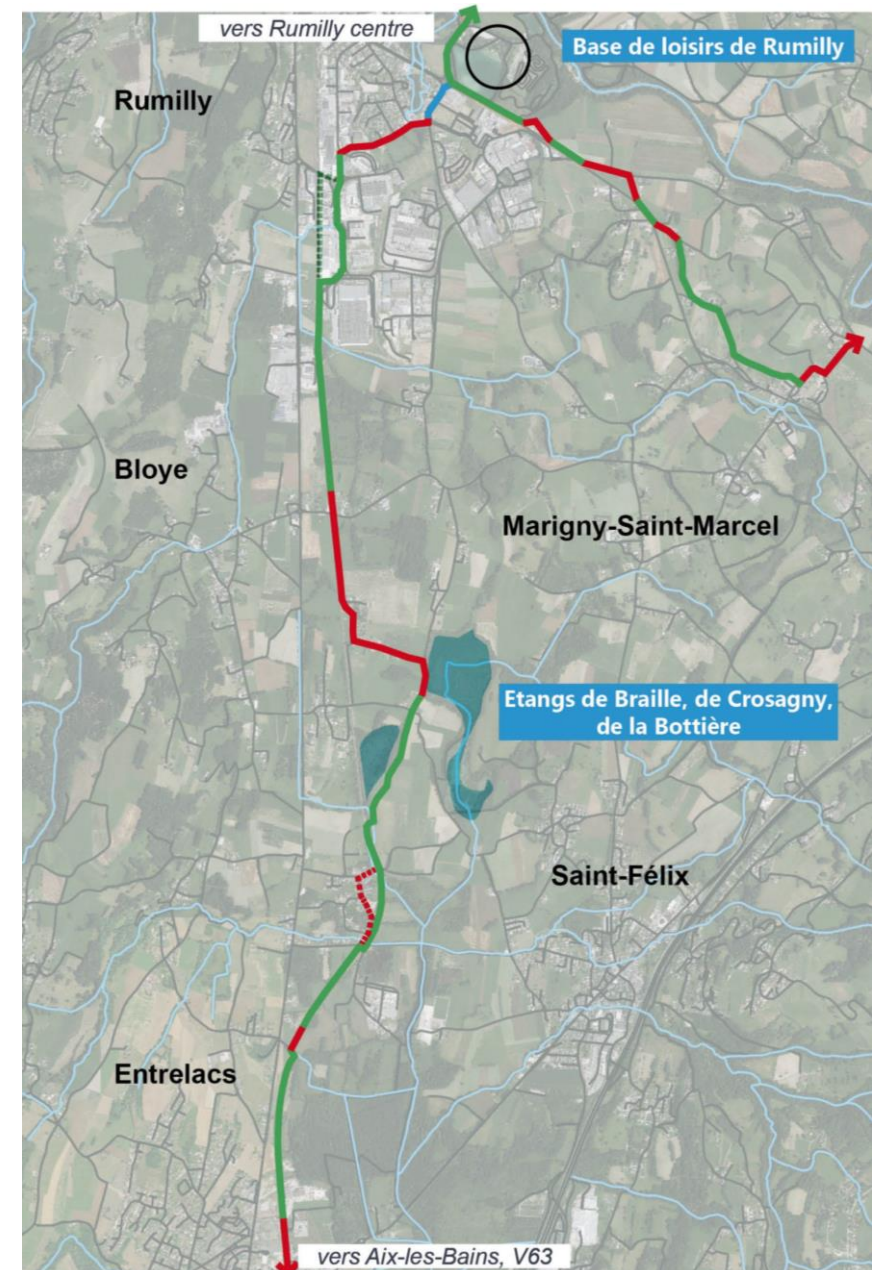
Section 2 : Rumilly



-  Voie verte
-  Partage de voirie
-  Piste cyclable unidirectionnelle



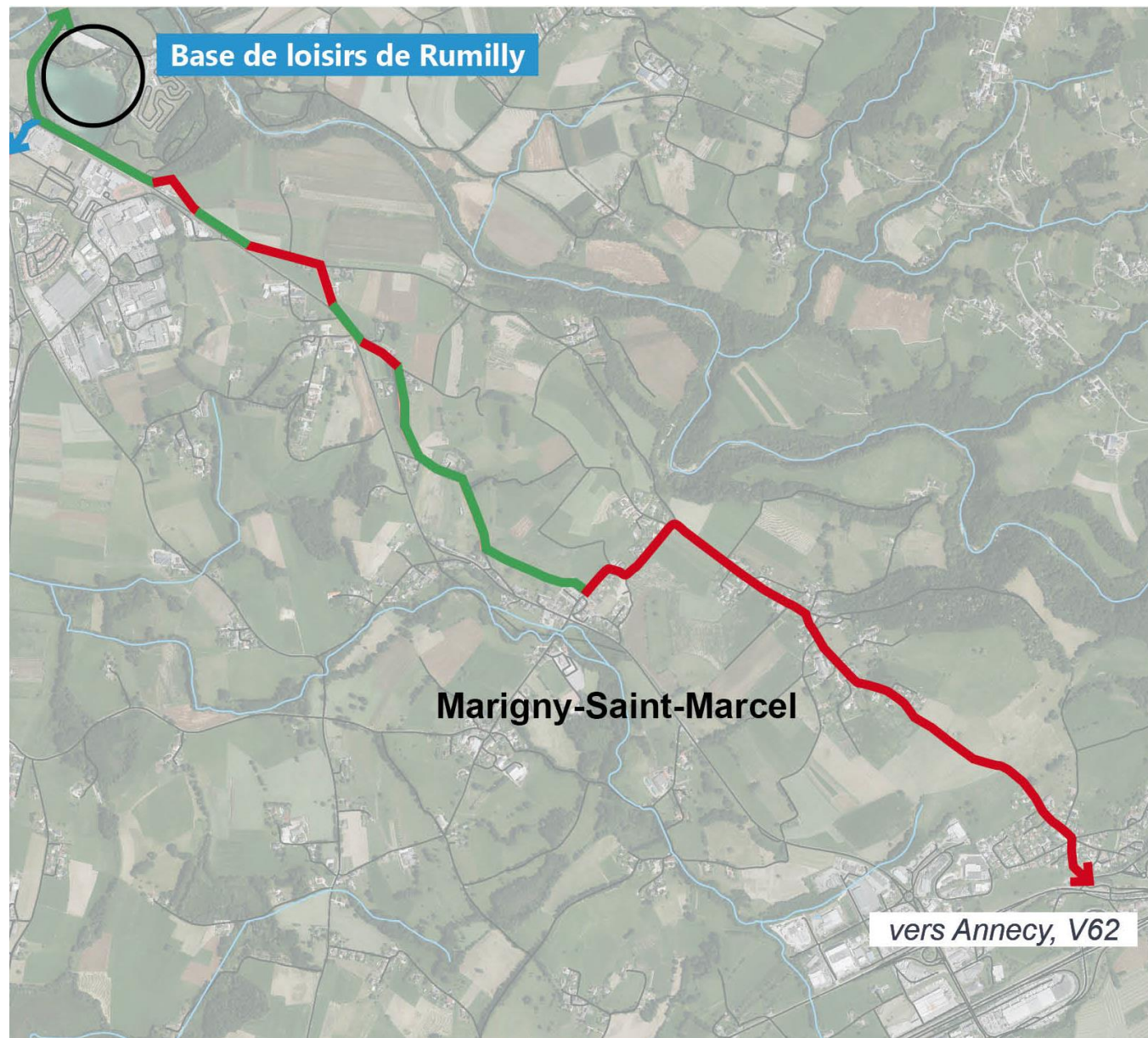
Section 3 : De Rumilly à Entrelacs




VELOROUTE DE L'ALBANAIS



Section 3 bis : De Rumilly à Alby-sur-Chéran



Les différents types d'aménagements cyclables / La cohabitation des usages



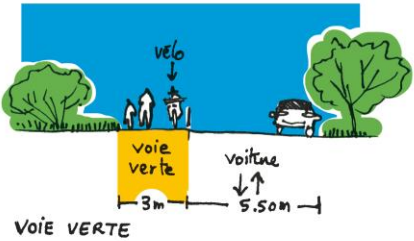
DOUBLE SENS CYCLABLE




ZONE PIÉTONNE



CHAUSSÉE À VOIE CENTRALE BANALISÉE (CVCB)




VOIE VERTE



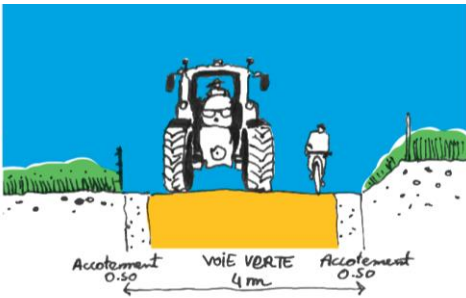
PISTE CYCLABLE UNIDIRECTIONNELLE



PARTAGE DE VOIRIE

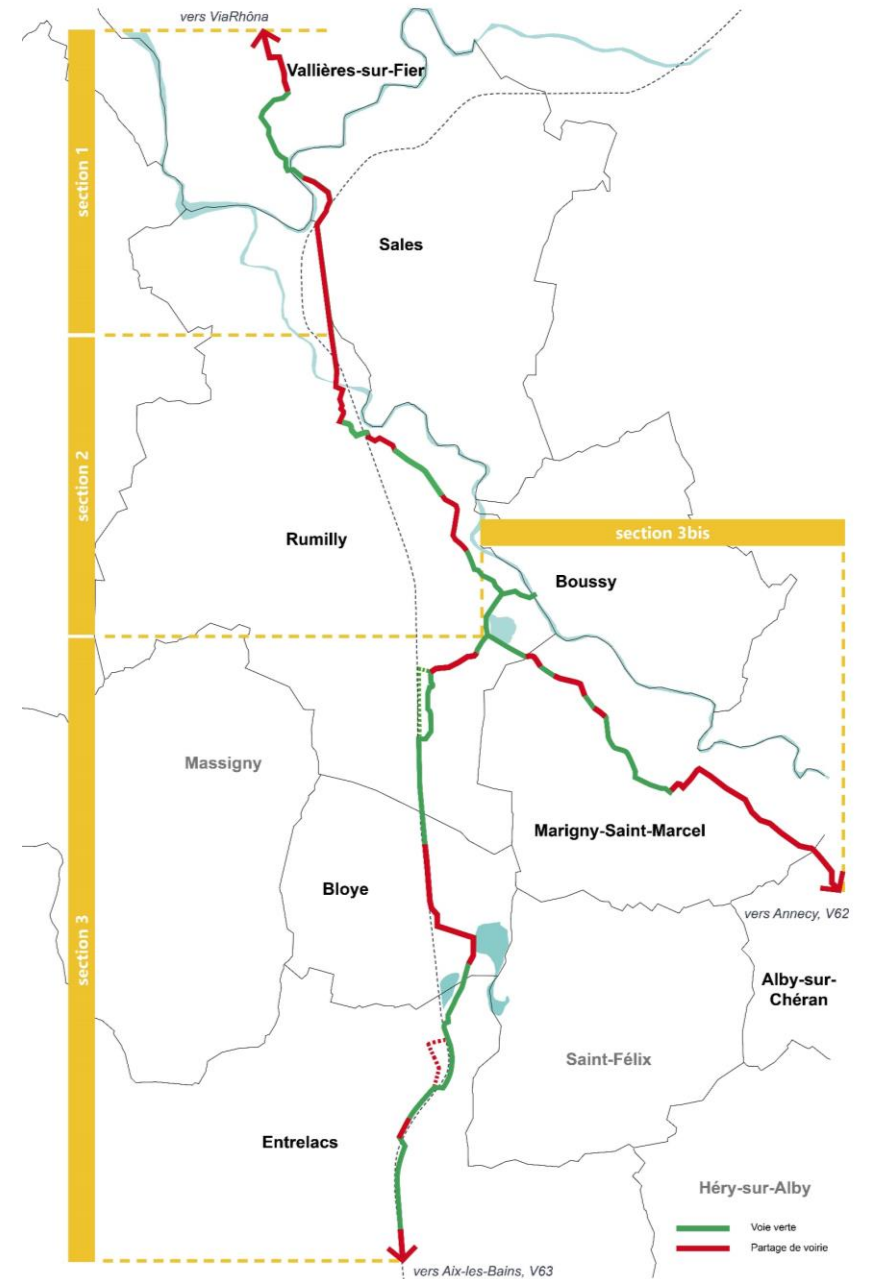


PROFIL TYPE



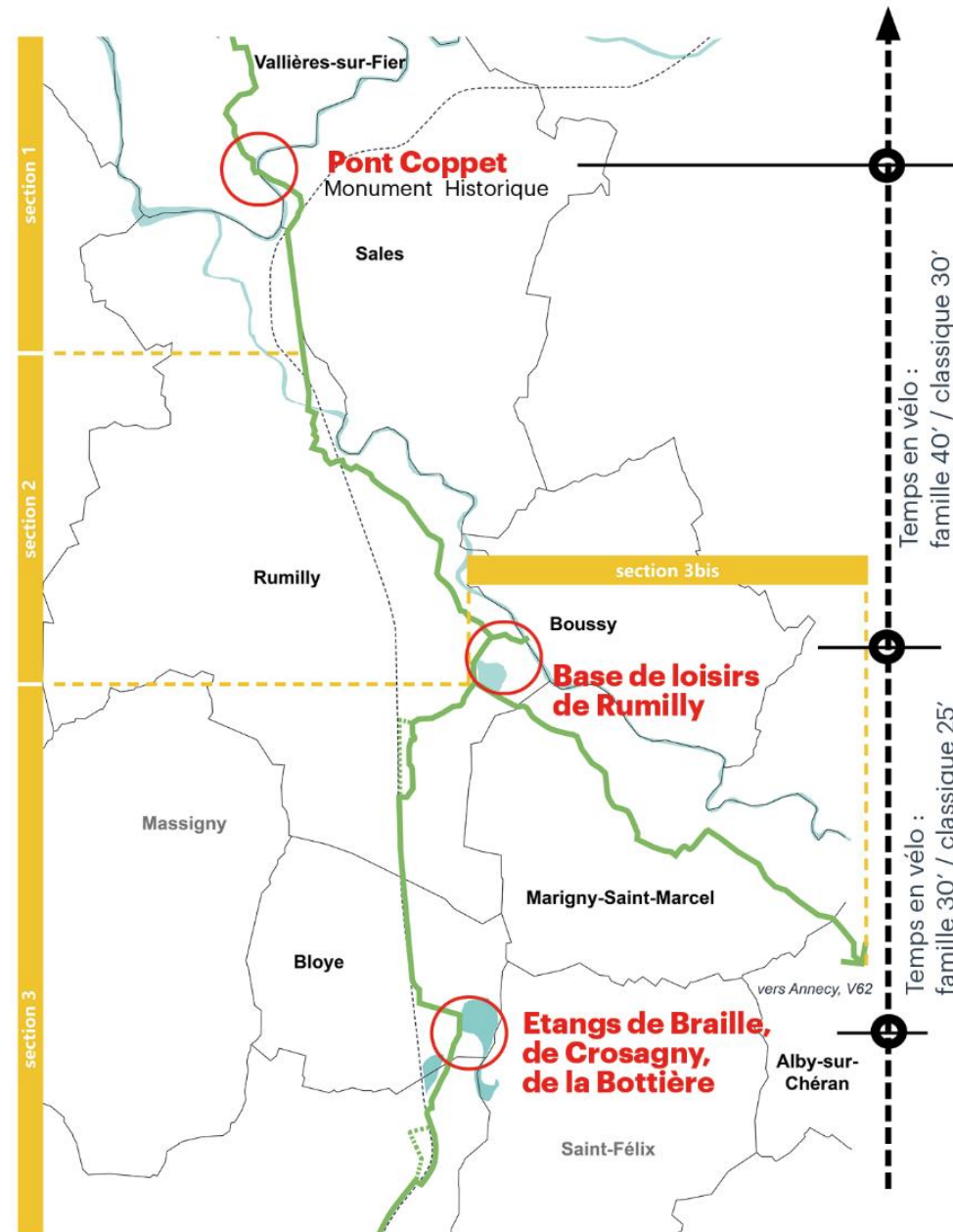

Accotement 0.50 VOIE VERTE 4m Accotement 0.50

La cohabitation avec des usages agricoles



Aires de services et haltes-repos

- 1 - Pont Coppet à Vallières-sur-Fier
- 2 - Base de loisirs à Rumilly (aire de service)
- 3 - Etangs de Braille, de Crosagny, de la Bottière

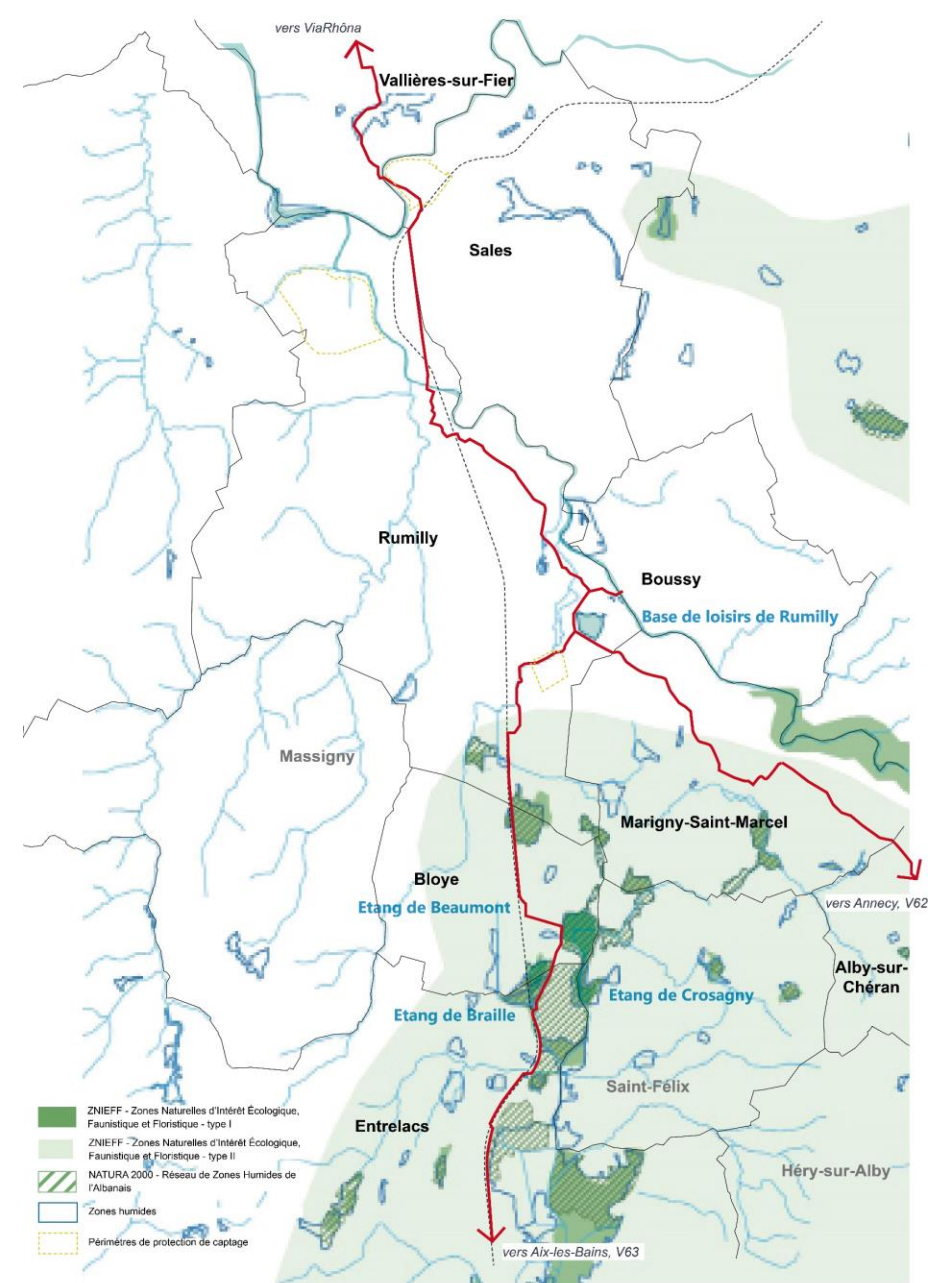


Enjeux environnementaux

Préservation et valorisation de l'environnement :

Le projet traverse un espace remarquable, classé Natura 2000

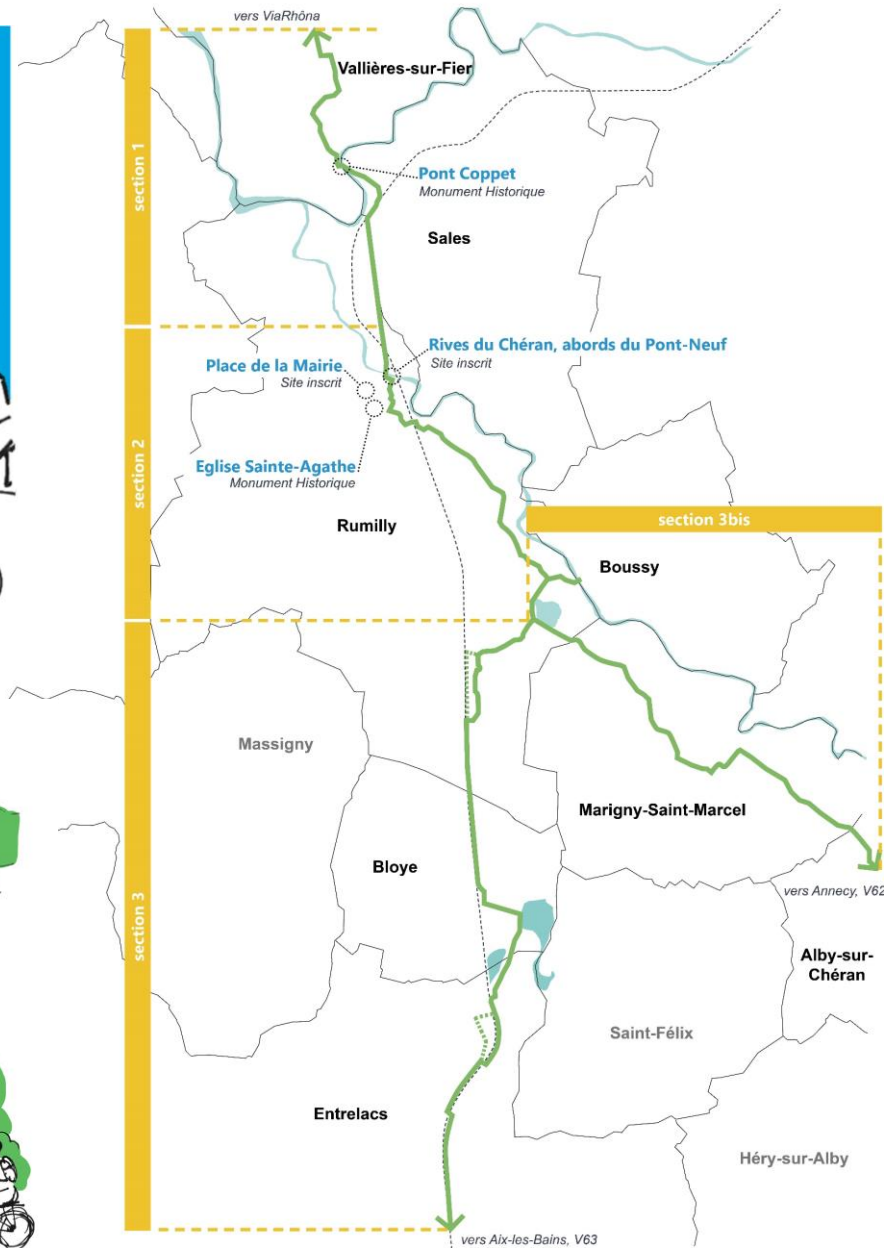

L'itinéraire traverse ou longe des zones naturelles d'intérêt écologique, faunistique et floristique (ZNIEFF)



Enjeux patrimoniaux

Préservation et valorisation du patrimoine paysager et historique :

- Pont Coppet
- Place de la Mairie de Rumilly
- Rives du Chéran, abords de Pont-Neuf
- Eglise Sainte-Agathe



LA CONCERTATION PREALABLE

Lundi 11 mars > Dimanche 7 avril





TEMPS D'ATELIER

À vos stylos !



Ateliers

- **Intention :**

- Approfondir la **compréhension** du projet
- Comprendre les **attentes** de tous, d'y apporter des réponses et, le cas échéant, d'y donner une suite dans la poursuite du projet.

- *Trois thématiques à approfondir :*

- - Les **haltes** et leur niveau d'équipement
 - Les **variantes**
 - La cohabitation des **usages**



Ateliers



Séquence	Durée
<p>Prendre collectivement connaissance des documents :</p> <ul style="list-style-type: none"> • Carte • Extrait du dossier de consultation • Support des réflexions et questions-guides • Fiche mémo pour la restitution 	5'
<p>Répartir les rôles :</p> <ul style="list-style-type: none"> • Une personne pour écrire sur les supports • Une personne pour restituer les échanges du groupe 	1'
<p>Échanger sur la base des questions-guides → penser à noter les éléments</p>	20'
<p>Préparer la synthèse de vos échanges :</p> <ul style="list-style-type: none"> • Points d'accord au sein du groupe • Points de désaccord au sein du groupe • Questions en suspens, points de vigilance particuliers 	5'
<p>Partage en plénière des réflexions, sur la base de la fiche mémo (2 minute par groupe)</p>	2'

Le dispositif participatif

1 plateforme participative du 11 mars au 07 avril 2024

La Région haute savoie
LUNDI 18 MARS À 18H
RÉUNION PUBLIQUE
Concertation préalable Veloroute voie verte de l'Albanais
Salle polyvalente d'Albens
65 rue René Cassin
ENTRELACS

REUNION PUBLIQUE A ENTRELACS

Participez à la réunion publique qui se tiendra le lundi 18 mars 2024 à Entrelacs

11 mars - 07 avril 2024

Avenir

En savoir plus

La Région haute savoie
JEUDI 28 MARS À 18H
RÉUNION PUBLIQUE
Concertation préalable Veloroute voie verte de l'Albanais
Salle des fêtes
rue du Sophora
RUMILLY

REUNION PUBLIQUE A RUMILLY

Participez à la réunion publique qui se tiendra le jeudi 28 mars 2024 à Rumilly.

11 mars - 07 avril 2024

Avenir

En savoir plus

Illustration d'une mini-exposition avec des panneaux et des visiteurs.

MINI-EXPOSITION à RUMILLY

Venez consulter la mini-exposition informative présente dans les locaux de l'office de tourisme de Rumilly.

11 mars - 07 avril 2024

Avenir

En savoir plus

Illustration d'une mini-exposition avec des panneaux et des visiteurs.

MINI-EXPOSITION à ENTRELACS

Venez consulter la mini-exposition informative présente dans les locaux de la mairie d'Entrelacs.

11 mars - 07 avril 2024

Avenir

En savoir plus



La Région Auvergne-Rhône-Alpes Accueil Le projet La concertation Participer/Contribuer

Bienvenue sur la plateforme participative du projet VELOURUTE DE L'ALBANAIS

Du lundi 11 mars au dimanche 07 avril 2024.
la Région Auvergne-Rhône-Alpes organise une concertation préalable sur le projet de veloroute de l'Albanais. Toutes les personnes concernées par le projet sont invitées à partager leurs avis et questions !

Le projet en bref Le cadre de la concertation

19 km 3 haltes 7 Communes desservies 6,5 millions d'euros HT de travaux 2025 démarrage envisagé des travaux 2027 fin prévisionnelle des travaux

veloroute-albanais.consultvox.co



Echanges avec la salle

